

## Umfrage zur Landschaftsrichtplanung

Der bestehende Landschaftsrichtplan der Gemeinde Muri b. Bern wird bis Anfang 2022 überarbeitet.<sup>1</sup> Mit dem vorliegenden Fragebogen laden wir Sie herzlich ein, Ihre Anliegen und Ideen einzubringen.

**Hinweis:** Sie können diesen Fragebogen auch direkt online ausfüllen unter [www.muri-guemligen.ch/lrp](http://www.muri-guemligen.ch/lrp)

### 1. Allgemeine Ausrichtung

Die Landschaftsrichtplanung hat zwei übergeordnete Stossrichtungen: Sie möchte erstens den Herausforderungen des Klimawandels Rechnung tragen und zweitens die Potenziale zur Entfaltung der Biodiversität nutzen.

Die Landschaftsrichtplanung verfolgt dabei drei Ziele:

1. Natur bewahren und zurückholen.
2. Eine vielfältige und nachhaltige Nutzung ermöglichen.
3. Identität stiften und die Identifikation mit der Landschaft stärken.

**Wie finden Sie diese allgemeine Ausrichtung der Landschaftsrichtplanung Muri-Gümligen? Was sollte aus Ihrer Sicht in der Vision des Landschaftsrichtplans stehen (Stichworte)?**


---

<sup>1</sup> Falls Sie mehr über das **Instrument Landschaftsrichtplanung** wissen möchten, gibt die Arbeitshilfe des Kantons einen guten Überblick: [www.jgk.be.ch/jgk/de/index/direktion/ueber-die-direktion/downloads/publikationen.assetref/dam/documents/JGK/AGR/de/Raumplanung/Arbeitshilfen/agr\\_raumplanung\\_arbeitshilfen\\_landschaftsplanung\\_d.pdf](http://www.jgk.be.ch/jgk/de/index/direktion/ueber-die-direktion/downloads/publikationen.assetref/dam/documents/JGK/AGR/de/Raumplanung/Arbeitshilfen/agr_raumplanung_arbeitshilfen_landschaftsplanung_d.pdf)

## 2. Natur bewahren und zurückholen

Es gibt viele Möglichkeiten, die Natur zu bewahren und sie verstärkt in die Gemeinde zurückzuholen: durch die Pflege von geschützten Lebensräumen und Naturschutzobjekten, die Ansaat von Blumenwiesen, das Anlegen von Wiesenstreifen oder Trittsteinhabitaten, die Gestaltung des Waldvorlands, das Bekämpfen invasiver Neophyten, die naturnahe Bepflanzung von Balkonen, Terrassen und Gärten oder eine ökologische Aufwertung der Gemeindeliegenschaften.


***Was müsste Ihrer Meinung nach in Muri-Gümligen passieren, damit mehr Natur erhalten bleibt und verschwundene Naturwerte zurückkehren? Könnten Sie sich vorstellen, dabei mitzuwirken oder haben Sie schon konkrete Ideen?***



## 3. Vielfältige und nachhaltige Nutzung ermöglichen

Die Landschaft soll in Muri-Gümligen auf vielfältige und nachhaltige Art genutzt werden können. Verbesserungen wären zum Beispiel möglich beim Naherholungsangebot, einer Ergänzung der Outdoor-Erholungseinrichtungen, durch extensive Bewirtschaftungsformen (z.B. des Aareufers), durch Bewirtschaften von Hochstammobstgärten, den Betrieb eines Vertragslandwirtschaftssystems oder das Ausscheiden von Vorranggebieten im Wald.


***Was müsste Ihrer Meinung nach in Muri-Gümligen passieren, damit die Nutzung der Landschaft noch vielfältiger und nachhaltiger wird? Könnten Sie sich vorstellen, dabei mitzuwirken oder haben Sie schon konkrete Ideen?***



#### 4. Identität stiften und die Identifikation mit der Landschaft stärken


Die Identifikation der Bevölkerung mit der Landschaft oder mit einzelnen Ortsteilen könnte beispielsweise gestärkt werden durch die Erhaltung charakteristischer Freiräume, durch Informationsangebote zu Natur und Landschaft, durch die Pflege von Aussichtspunkten, das Einrichten von Rundwegen, durch Landschaftsspaziergänge, die Idee eines Gemeindeparks oder durch die Sicherung bestehender Parkanlagen und historischer Gärten.

***Was müsste Ihrer Meinung nach in Muri-Gümligen passieren, damit die Identifikation mit der Landschaft weiter zunimmt? Könnten Sie sich vorstellen, dabei mitzuwirken oder haben Sie schon konkrete Ideen?***



#### 5. Weitere Anregungen

***Haben Sie im Zusammenhang mit der Landschaftsrichtplanung noch weitere Anliegen, die Sie uns gerne mitteilen möchten?***



**Absender****Name** (Vorname, Nachname)**Organisation** (leer lassen für Privatpersonen)**Email** (wir halten Sie auf dem Laufenden)**Telefon** (für Rückfragen)

Bitte senden Sie diesen Fragebogen bis am **Montag, 5. April 2021** in der von Ihnen gewünschten Form zurück:

- Direkt online unter [www.muri-guemligen.ch/lrp](http://www.muri-guemligen.ch/lrp)
- Füllen Sie das PDF am Computer aus, speichern Sie das Dokument und senden Sie es uns per Mail als Anhang an: [bauverwaltung@muri-guemligen.ch](mailto:bauverwaltung@muri-guemligen.ch)
- Drucken Sie das Dokument und senden Sie es uns per Post an:  
Bauverwaltung  
Thunstrasse 74  
Postfach  
3074 Muri bei Bern

Falls Sie Fragen haben oder Unterstützung benötigen beim Ausfüllen des Fragebogens, wenden Sie sich bitte an:

- Bauverwaltung  
Telefon: 031 950 54 70  
[bauverwaltung@muri-guemligen.ch](mailto:bauverwaltung@muri-guemligen.ch)

Herzlichen Dank für Ihr Engagement, Ihre Ideen und die wertvollen Hinweise!

Das Team Landschaftsrichtplan